

ООО НПФ «Ресурсы Черноземья»

Проект межевания территории линейного объекта

Материалы по обоснованию проекта межевания территории

**«Коридор размещения инженерных сетей для Цеха термической
переработки продукции мясохладобойни»**

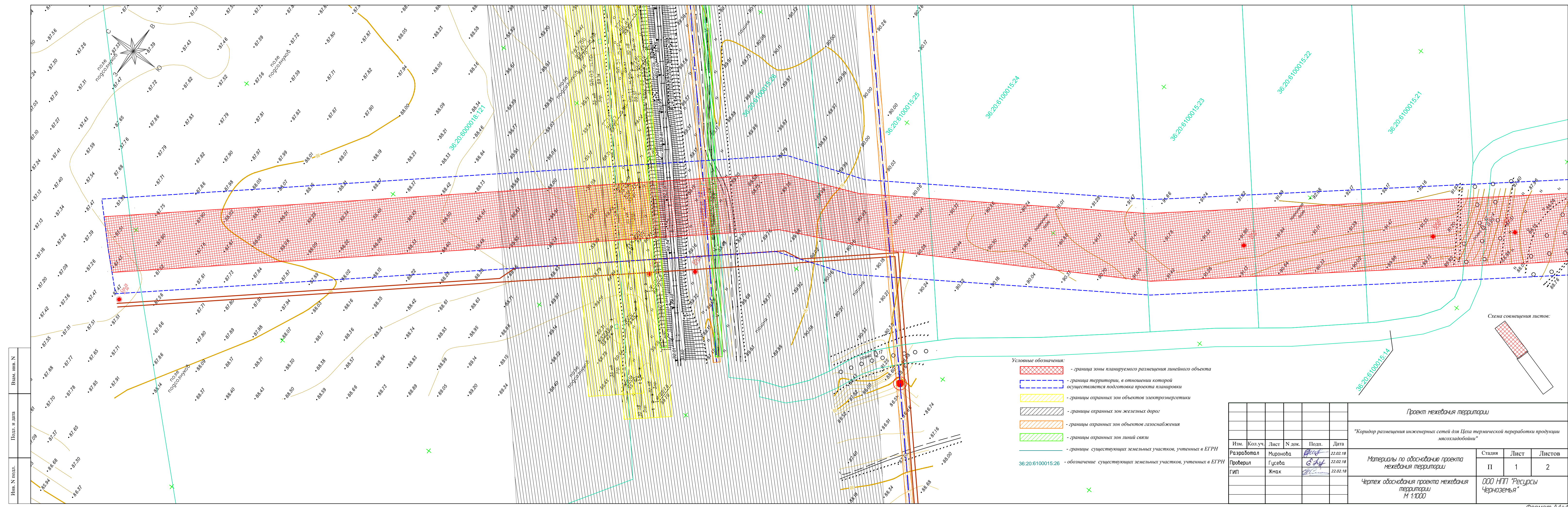
Директор  Жмак Н.С.



Воронеж
2018

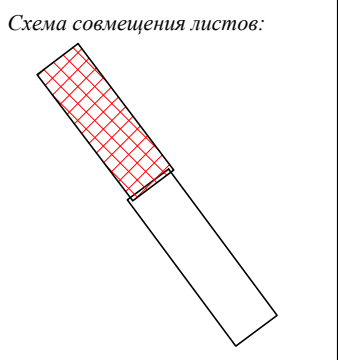
Состав проекта межевания территории

	Наименование разделов
Основная часть проекта межевания территории	Текстовая часть
	Чертеж проекта межевания территории
Материалы по обоснованию проекта межевания территории	Чертеж обоснования проекта межевания территории

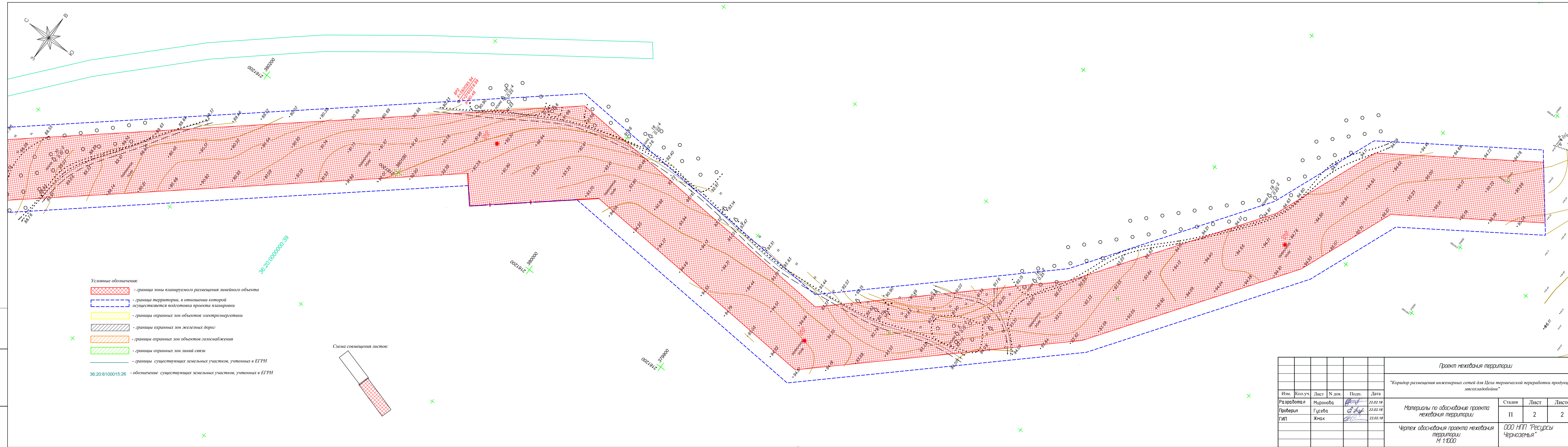
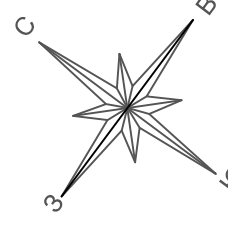


Ивл. N подл. 81
 Подл. и дата 10.09
 Взам. лив. N 81

- Условные обозначения:
- граница зоны планируемого размещения линейного объекта
 - граница территории, в отношении которой осуществляется подготовка проекта планировки
 - границы охранных зон объектов электроэнергетики
 - границы охранных зон железных дорог
 - границы охранных зон объектов газоснабжения
 - границы охранных зон линий связи
 - границы существующих земельных участков, учтенных в ЕГРН
 - 36:20:6100015:26 - обозначение существующих земельных участков, учтенных в ЕГРН



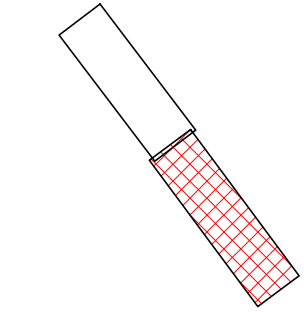
Проект межевания территории					
"Коридор размещения инженерных сетей для Цеха термической переработки продукции мясохладобойни"					
Изм.	Кол.уч.	Лист	№ док.	Подп.	Дата
Разработал	Миронова			<i>[Signature]</i>	22.02.18
Проверил	Гусева			<i>[Signature]</i>	22.02.18
ГИП	Жмак			<i>[Signature]</i>	22.02.18
Материалы по обоснованию проекта межевания территории					Стадия
Чертеж обоснования проекта межевания территории М 1:1000					Лист
					Листов
					П
					1
					2
ООО НПФ "Ресурсы Черноземья"					



Условные обозначения:

- граница зоны планируемого размещения линейного объекта
- граница территории, в отношении которой осуществляется подготовка проекта планировки
- границы охранных зон объектов электроэнергетики
- границы охранных зон железных дорог
- границы охранных зон объектов газоснабжения
- границы охранных зон линий связи
- границы существующих земельных участков, учтенных в ЕГРН
- обозначение существующих земельных участков, учтенных в ЕГРН

Схема совмещения листов:



Изм. N подл. Подл. и дата. Взам. инв. N

Проект межевания территории							
"Коридор размещения инженерных сетей для Цеха термической переработки продукции мясокладобойни"							
Изм.	Кол.уч.	Лист	N док.	Подп.	Дата		
Разработал	Миронова			<i>[Signature]</i>	22.02.18		
Проверил	Гусева			<i>[Signature]</i>	22.02.18		
ГИП	Жмак			<i>[Signature]</i>	22.02.18		
Материалы по обоснованию проекта межевания территории					Стадия	Лист	Листов
Чертеж обоснования проекта межевания территории М 1:1000					П	2	2
					ООО НПП "Ресурсы Черноземья"		